PROTEZIONE CIVILE
Presidenza del Consiglio dei Ministri
Dipartimento della Protezione Civile

Regione Emilia-Romagna

CONFERENZA DELLE REGIONI E
DELLE PROVINCE AUTONOME

Attuazione dell'articolo 11 della legge 24 giugno 2009, n.77

MICROZONAZIONE SISMICA
Carta di microzonazione sismica

Tav. MS_23_PGA_B - scala 1 : 10.000

Regione Emilia-Romagna
Comune di Molinella

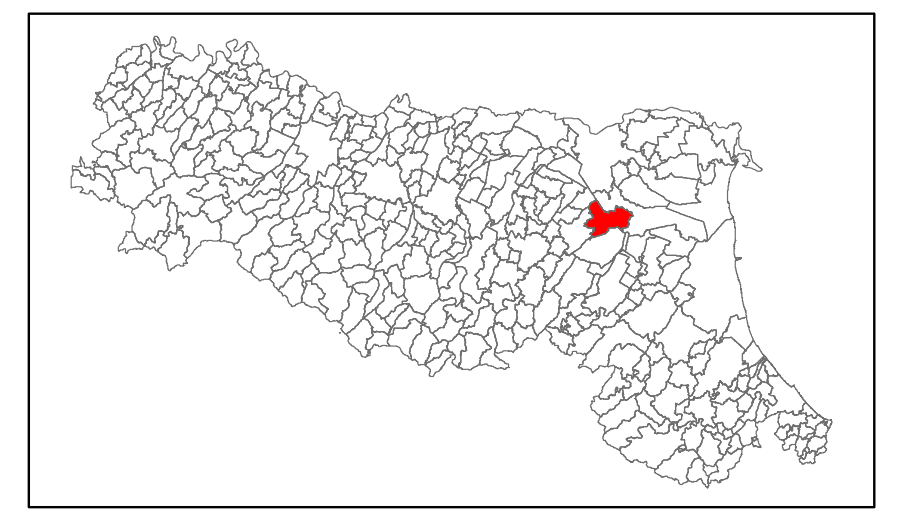

Regione	Soggetto realizzatore	Data
Emilia-Romagna	GEODES s.r.l. Via Michelangelo, 1 - 41051 Castelnuovo Rangone (MO) Tel. 059-536629 - Fax. 059-5331812 e-mail: geodes.srl@tiscali.it PEC: geodes@pec.geodes-srl.it Reg. Impr. Modena n° 02625920364 Cap. Soc. 10.200 euro i.v. C. F. e P. IVA: 02625920364	Novembre 2021

Legenda

Zone stabili suscettibili di amplificazioni locali

🟧 FA = 1.7 - 1.8

Zone di attenzione per instabilità (Livello 2)

🟥 ZA_{ID} - Zona di Attenzione per sovrapposizione di Instabilità Differenti

▭ ZA_{CD} - Zona di attenzione per cedimenti differenziali

▦ ZA_{LQ} - Zona di Attenzione per Liquefazione - FA = 1.7 - 1.8

☐ Limite comunale

0 125 250 500 Metri



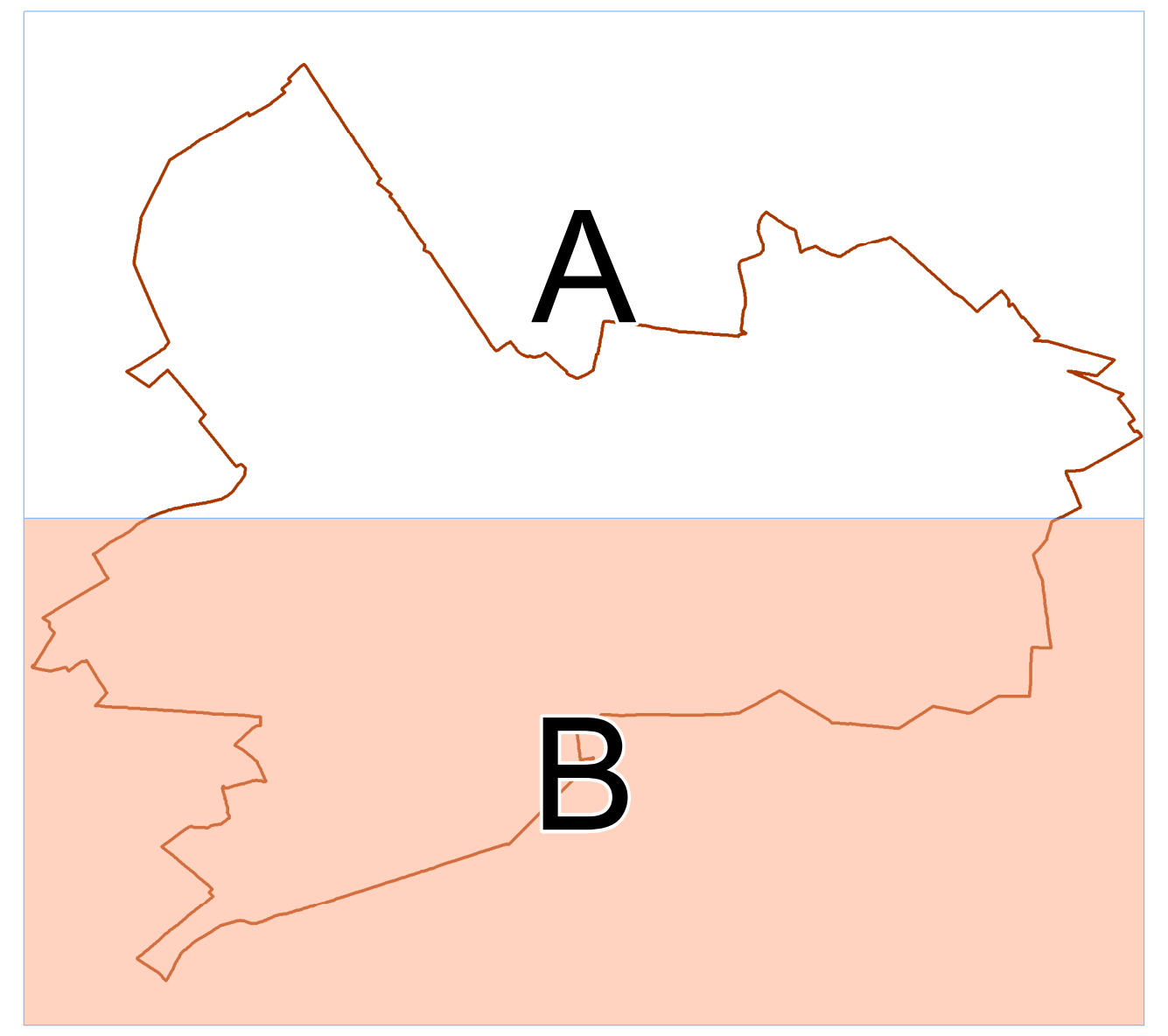

1.7
San Martino in Argine
Miravalle
Podere Fontanazza
COMOLLA
La Coria
IL LUPO
BRUTA
CASACCIA ORSONA
LA CASACCIA
LUPPINELLE
LUPPINELLA
GOLFORATO
Selva Malvezzi
Il Palazzaccio
IL BOSCO
LA GAVETTA
Fiorentina
ZAMBECCARA
Centonara
FASCINELLI
Case Tagliamonazzo
IL CANTONCELLO
VALLE
BARATTINO
RISAIA
NOVANTA
GRANDE
VALLE VALLAZZA
MORETTI SALINA
CASSARETTE
BISACCIA
VALLAZZA DI SOTTO
IL BOSCO
QUADRO DEI FRATI
QUATTROCENTO
CASSA CANE
CASSA BERNARDI
VALLE DURAZZO
BRUCIATA
SALINA
L'ORIOLO
PUNTA DELLA BARABANA
TENUTA BOSCOSA
IL BASSONE
TENUTA VIOLA
LA STORTA
TENUTA MALVEZZA
TENUTA RAGGI
VALLONA
TENUTA VALLONA
PIOPPA
STORTA
CASSA BORRA
LA LARGA
LA ROSSA
I BOSCHETTI
PUNTA AGUCCHI ALTA
MOTTIRONE
LA SINIBALDA
LA ROSSETTA
LUNARDINA
IL PRADONE
FIORENTINA
CASSA ARGENTANA
LA GAI LA
Case Zagona
Campotto
Sant'Antonio
Aia Sciappa
BELLARIA
GADINA
Palazzina
TORRENTE IDICE
TORRENTE QUADERNA
TORRENTE SILLARO