

COMUNE DI MOLINELLA
CITTÀ METROPOLITANA DI BOLOGNA

PIANO URBANISTICO GENERALE

LEGGE REGIONALE N.24 DEL 21.12.2017

QUADRO CONOSCITIVO DIAGNOSTICO

PUNTI DI FORZA E DEBOLEZZA

SERVIZI ECOSISTEMICI

ELABORATO:

QC.SE.ALL.02 – Punti di forza e debolezza S.E.

COPI A CONF OR ME AI SENSI DELL' AR T. 23, COMMA 1 DEL
DECRETO LEGISLATIVO N. 82/2005 DELL'ORIGINALE
SOTTOSCRITTO CON FIRMA DIGITALE E MEMORIZZATO
SU BANCA DATI DEL COMUNE DI MOLINELLA (BO).



PUG ASSUNTO CON DELIBERAZIONE DI GIUNTA COMUNALE N. _____ DEL _____
PUG ADOTTATO CON DELIBERAZIONE DI CONSIGLIO COMUNALE N. _____ DEL _____
PUG APPROVATO CON DELIBERAZIONE DI CONSIGLIO COMUNALE N. _____ DEL _____

QUADRO CONOSCITIVO DIAGNOSTICO

VINCOLI

PUG – STRUTTURA E ATTUAZIONE DEL PIANO

PUG – STRATEGIA PER LA QUALITÀ URBANA ED ECOLOGICO-AMBIENTALE

PUG – DISCIPLINA DEGLI INTERVENTI DIRETTI

VALSAT

SINDACO

DARIO MANTOVANI

SEGRETARIO GENERALE

DOTT. DANILO FRICANO

RESPONSABILE DEL PROCEDIMENTO

ING. ANGELA MICELI

**GARANTE DELLA COMUNICAZIONE
E DELLA PARTECIPAZIONE**

DOTT. DANILO FRICANO

UFFICIO DI PIANO

ING. ANGELA MICELI

GEOM. UMBERTO LULINI

ING. CHIARA MARSIGLI

GEOM. NICOLA MORELLI

ING. MICHELA BIGONI

GEOM. GREGGIO NADIA

DOTT. SA ROBERTA BONORA

DOTT. ALESSANDRO PORCU

DOTT. SA LAURA MORELLI

SIG. RA ANGELA MAESTRI

SIG. RA EMANUELA BRUNELLI

GRUPPO DI LAVORO

ARCH. CARLO SANTACROCE

[Progettista responsabile]

DOTT. FILIPPO DE VIGILI

ARCH. CHIARA BIAGI

DOTT. FOR. GIOVANNI TRENTANOVI

DOTT. GEOL. SAMUEL SANGIORGI

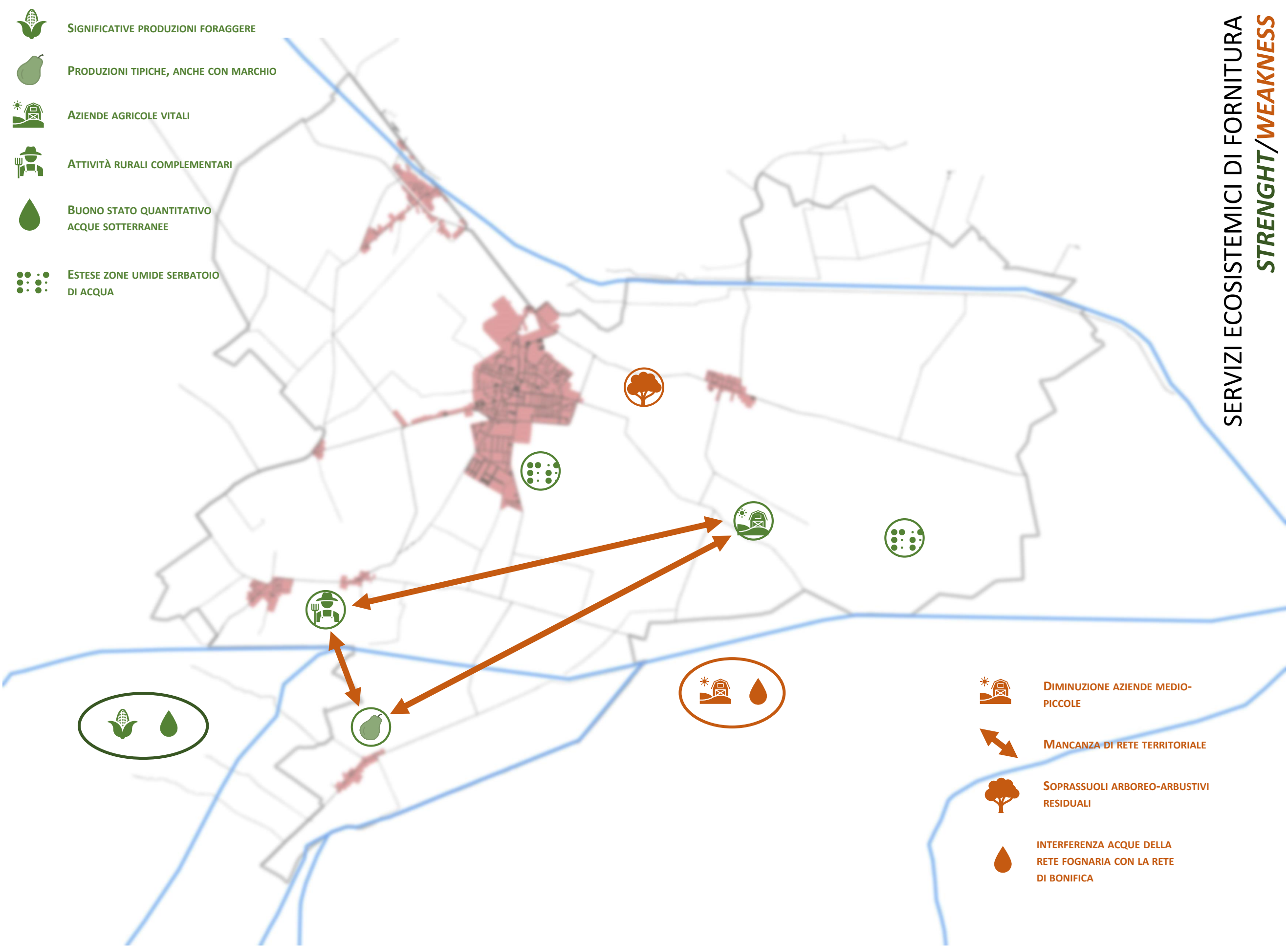
DOTT. GEOL. MARCO SANTI BORTOLOTTI

Elaborazione Grafica a cura di Ambito.srl – www.ambito.it

PIANO URBANISTICO GENERALE

Legge Regionale n.24 del 21.12.2017

Comune di Molinella

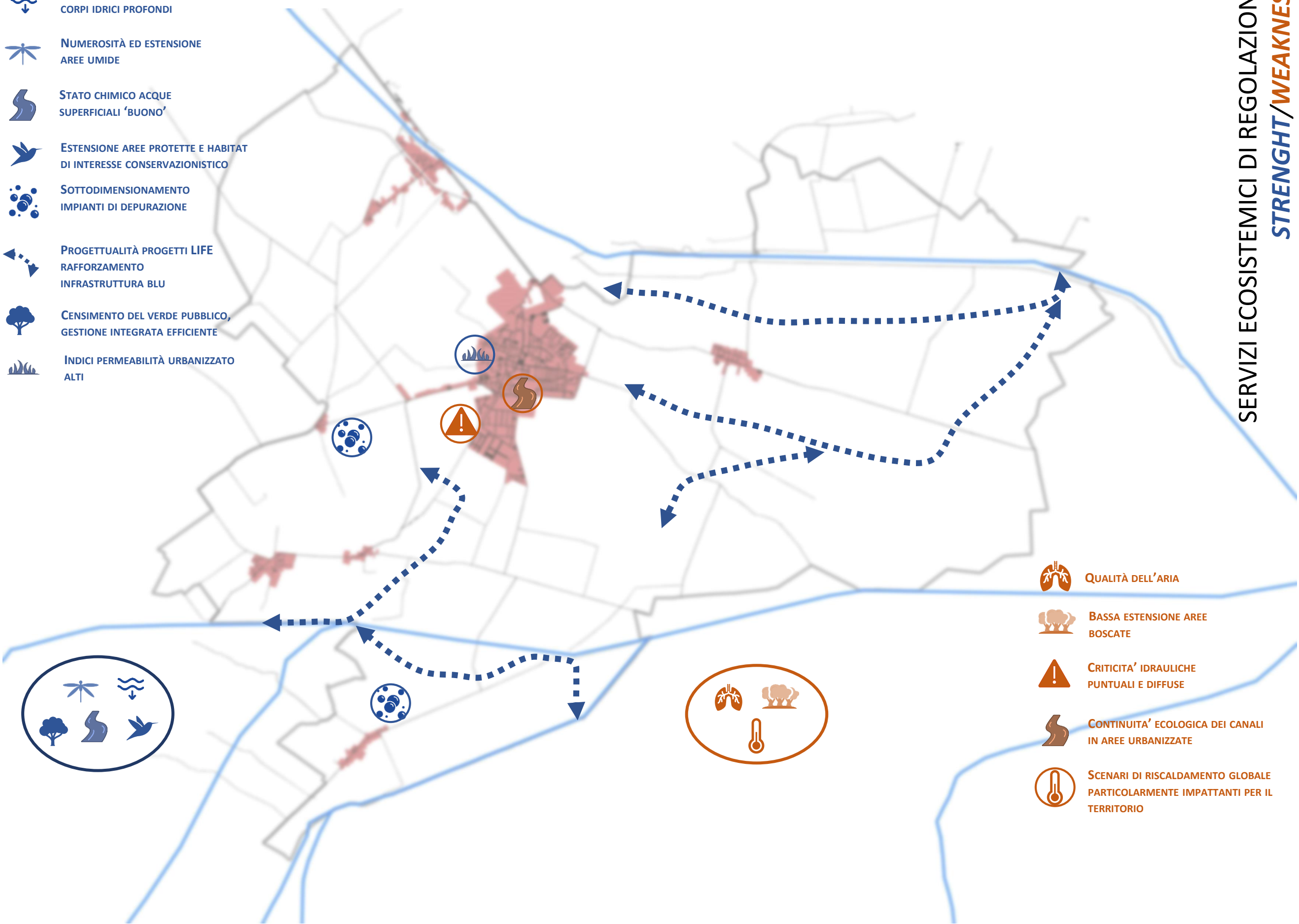


-  SIGNIFICATIVE PRODUZIONI FORAGGERE
-  PRODUZIONI TIPICHE, ANCHE CON MARCHIO
-  AZIENDE AGRICOLE VITALI
-  ATTIVITÀ RURALI COMPLEMENTARI
-  BUONO STATO QUANTITATIVO ACQUE SOTTERRANEE
-  ESTESE ZONE UMIDE SERBATOIO DI ACQUA

-  DIMINUZIONE AZIENDE MEDIO-PICCOLE
-  MANCANZA DI RETE TERRITORIALE
-  SOPRASSUOLI ARBOREO-ARBUSTIVI RESIDUALI
-  INTERFERENZA ACQUE DELLA RETE FOGNARIA CON LA RETE DI BONIFICA

SERVIZI ECOSISTEMICI DI FORNITURA
STRENGTH/WEAKNESS

-  STATO CHIMICO 'BUONO' PER I CORPI IDRICI PROFONDI
-  NUMEROSITÀ ED ESTENSIONE AREE UMIDE
-  STATO CHIMICO ACQUE SUPERFICIALI 'BUONO'
-  ESTENSIONE AREE PROTETTE E HABITAT DI INTERESSE CONSERVAZIONISTICO
-  SOTTODIMENSIONAMENTO IMPIANTI DI DEPURAZIONE
-  PROGETTUALITÀ PROGETTI LIFE RAFFORZAMENTO INFRASTRUTTURA BLU
-  CENSIMENTO DEL VERDE PUBBLICO, GESTIONE INTEGRATA EFFICIENTE
-  INDICI PERMEABILITÀ URBANIZZATO ALTI



-  QUALITÀ DELL'ARIA
-  BASSA ESTENSIONE AREE BOSCADE
-  CRITICITÀ IDRAULICHE PUNTUALI E DIFFUSE
-  CONTINUITÀ ECOLOGICA DEI CANALI IN AREE URBANIZZATE
-  SCENARI DI RISCALDAMENTO GLOBALE PARTICOLARMENTE IMPATTANTI PER IL TERRITORIO

SERVIZI ECOSISTEMICI DI REGOLAZIONE
STRENGTH/WEAKNESS



INNUMEREVOLI ELEMENTI DI PREGIO
STORICO-AMBIENTALE



AREE PROTETTE LIMITROFE AI CENTRI URBANI

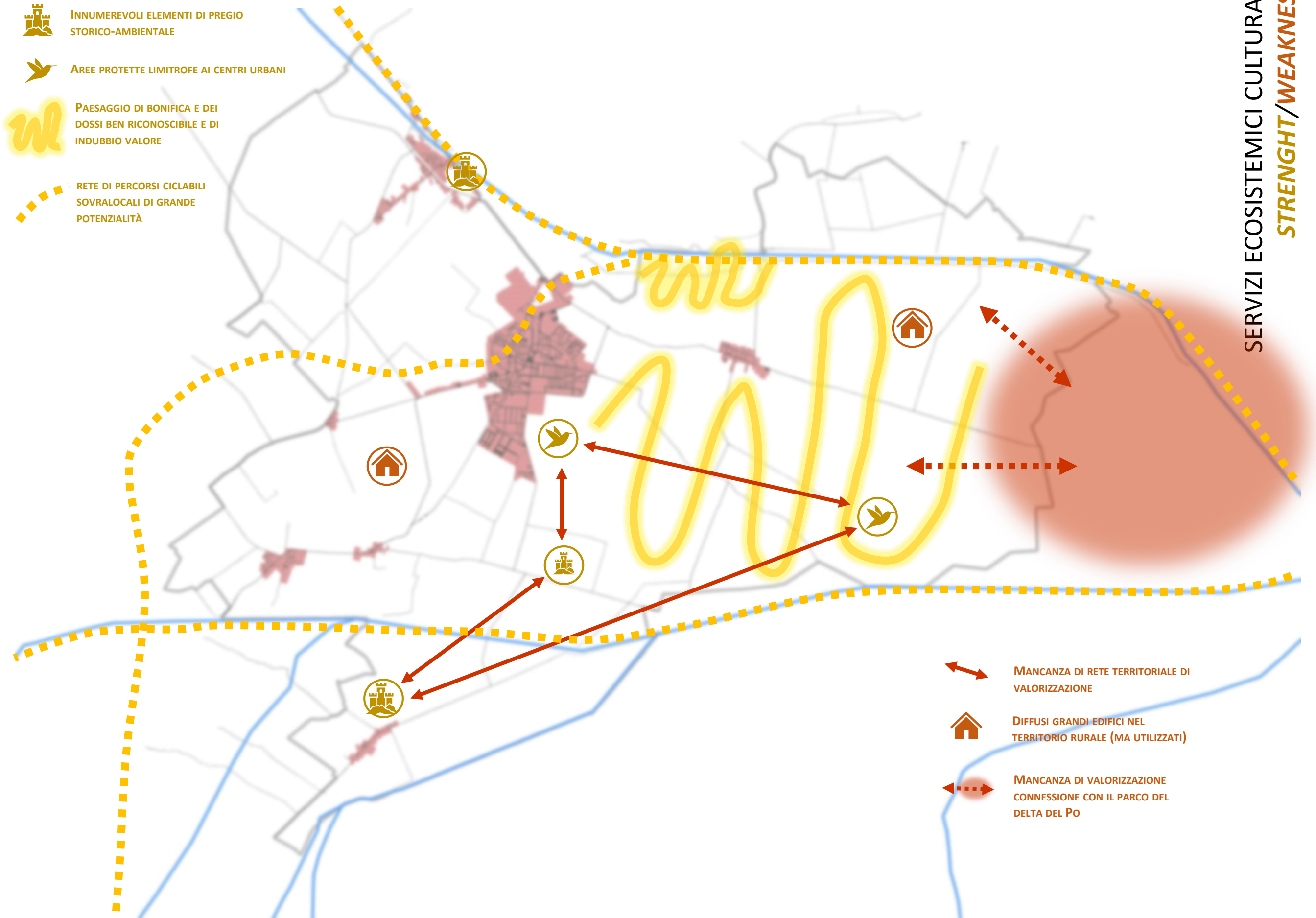


PAESAGGIO DI BONIFICA E DEI
DOSSI BEN RICONOSCIBILE E DI
INDUBBIO VALORE



RETE DI PERCORSI CICLABILI
SOVRALOCALI DI GRANDE
POTENZIALITÀ

SERVIZI ECOSISTEMICI CULTURALI
STRENGTH/WEAKNESS



-  MANCANZA DI RETE TERRITORIALE DI VALORIZZAZIONE
-  DIFFUSI GRANDI EDIFICI NEL TERRITORIO RURALE (MA UTILIZZATI)
-  MANCANZA DI VALORIZZAZIONE CONNESSIONE CON IL PARCO DEL DELTA DEL PO