

COMUNE DI MOLINELLA  
CITTÀ METROPOLITANA DI BOLOGNA

# PIANO URBANISTICO GENERALE

LEGGE REGIONALE N.24 DEL 21.12.2017

VALSAT

## MAPPE DI EROGAZIONE DEI SERVIZI ECOSISTEMICI

QUADRO CONOSCITIVO DIAGNOSTICO

VINCOLI

PUG – STRUTTURA E ATTUAZIONE DEL PIANO

PUG – STRATEGIA PER LA QUALITÀ URBANA ED ECOLOGICO-AMBIENTALE

PUG – DISCIPLINA DEGLI INTERVENTI DIRETTI

VALSAT

**SINDACO**

DARIO MANTOVANI

**SEGRETARIO GENERALE**

DOTT. DANILO FRICANO

**RESPONSABILE DEL PROCEDIMENTO**

ING. ANGELA MICELI

**GARANTE DELLA COMUNICAZIONE  
E DELLAPARTECIPAZIONE**

DOTT. DANILO FRICANO

**UFFICIO DI PIANO**

ING. ANGELA MICELI  
GEOM. UMBERTO LULINI  
ING. CHIARA MARSIGLI  
GEOM. NICOLA MORELLI  
ING. MICHELA BIGONI  
GEOM. GREGGIO NADIA  
DOTT. SA ROBERTA BONORA  
DOTT. ALESSANDRO PORCU  
DOTT. SA LAURA MORELLI  
SIG. RA ANGELA MAESTRI  
SIG. RA EMANUELA BRUNELLI

**GRUPPO DI LAVORO**

ARCH. CARLO SANTACROCE  
[Progettista responsabile]  
DOTT. FILIPPO DE VIGILI  
ARCH. CHIARA BIAGI  
DOTT. FOR. GIOVANNI TRENTANOVI  
DOTT. GEOL. SAMUEL SANGIORGI  
DOTT. GEOL. MARCO SANTI BORTOLOTTI  
Elaborazione Grafica a cura di Ambito.srl – www.ambito.it

**ELABORATO:**

**VALSAT.ALL.01 – Mappe di erogazione dei Servizi Ecosistemici**

COPIA CONF OR ME AI SENSI DELL'ART. 23, COMMA 1 DEL  
DECRETO LEGISLATIVO N. 82/2005 DELL'ORIGINALE  
SOTTOSCRITTO CON FIRMA DIGITALE E MEMORIZZATO  
SU BANCA DATI DEL COMUNE DI MOLINELLA (BO).



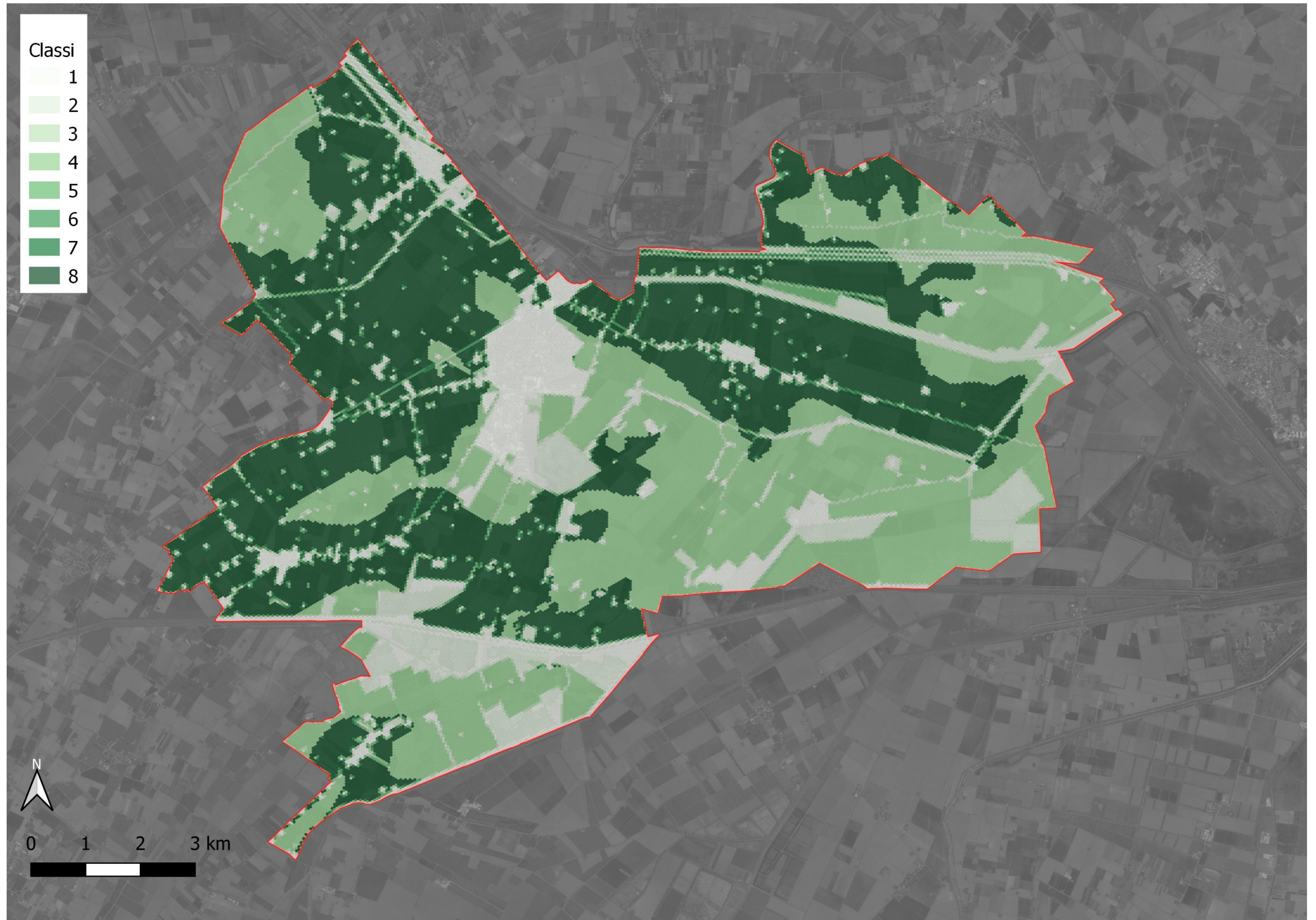
Comune  
di Molinella  
Città Metropolitana di Bologna



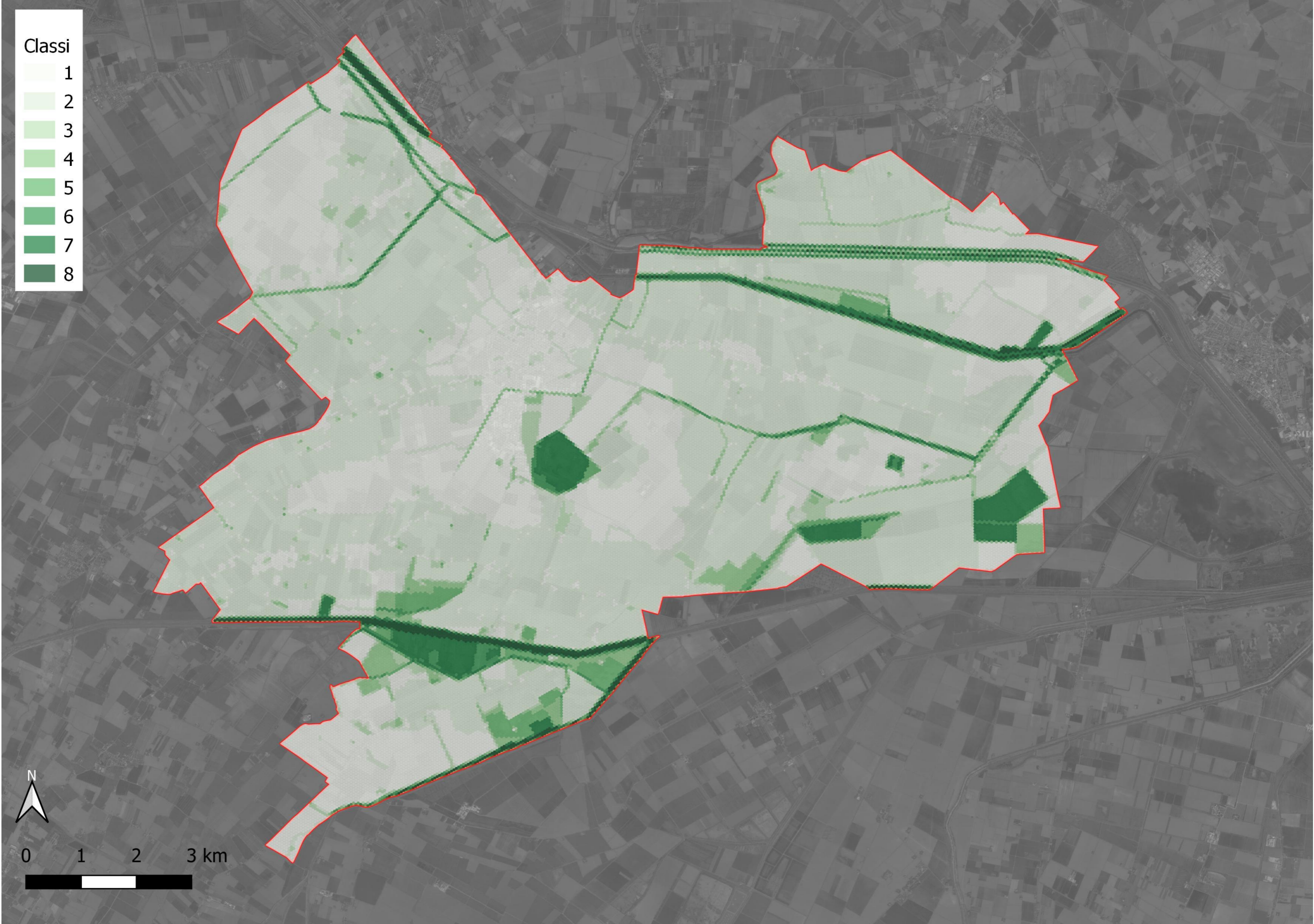
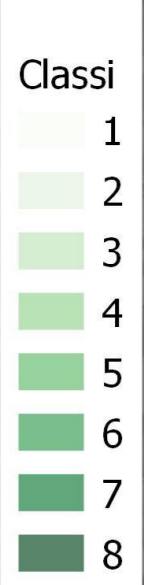
PUG ASSUNTO CON DELIBERAZIONE DI GIUNTA COMUNALE N. \_\_\_\_\_ DEL \_\_\_\_\_  
PUG ADOTTATO CON DELIBERAZIONE DI CONSIGLIO COMUNALE N. \_\_\_\_\_ DEL \_\_\_\_\_  
PUG APPROVATO CON DELIBERAZIONE DI CONSIGLIO COMUNALE N. \_\_\_\_\_ DEL \_\_\_\_\_

PIANO URBANISTICO GENERALE  
Legge Regionale n.24 del 21.12.2017  
Comune di Molinella

# SF 01: fornitura di cibo



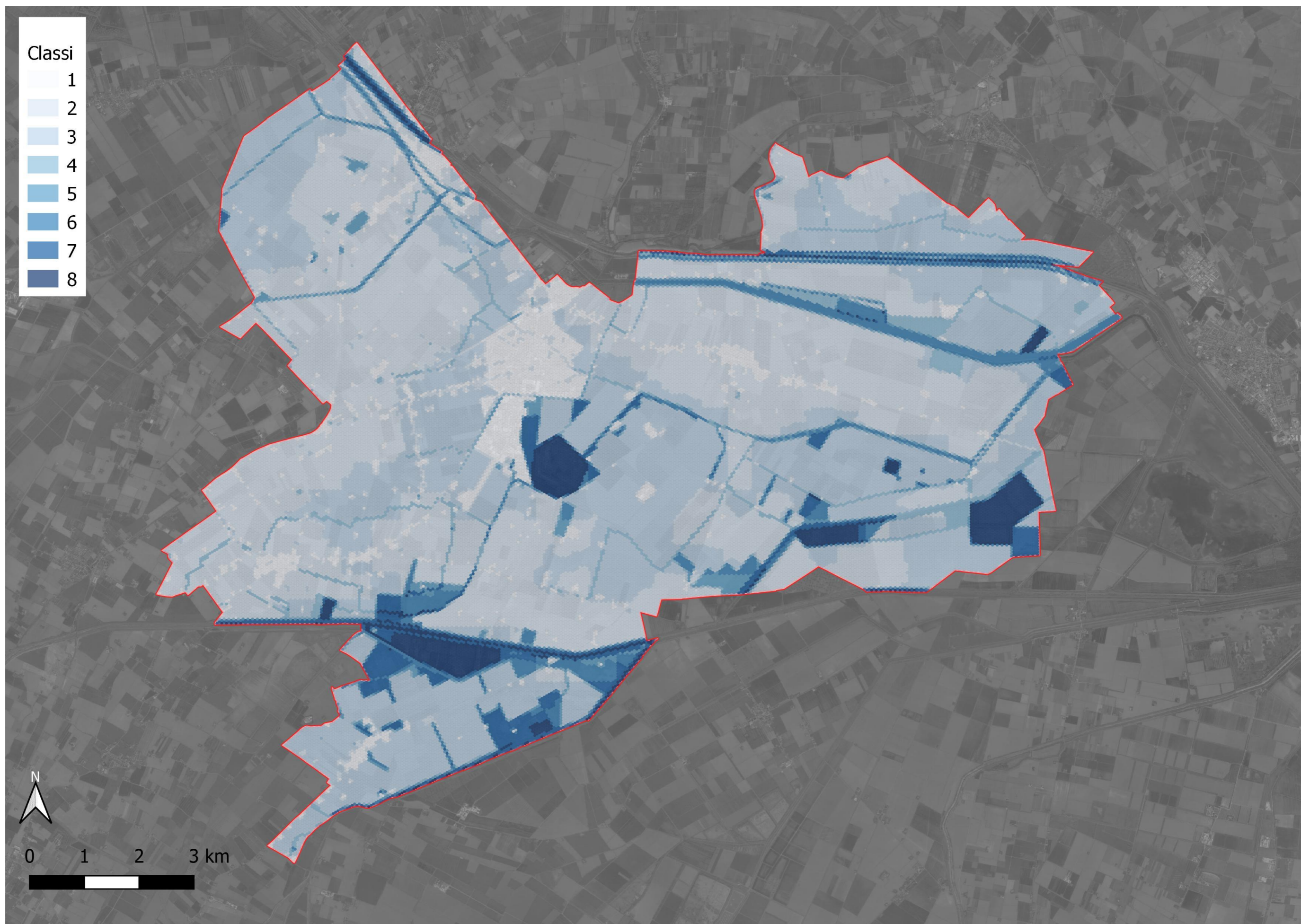
SF 02: fornitura di acqua




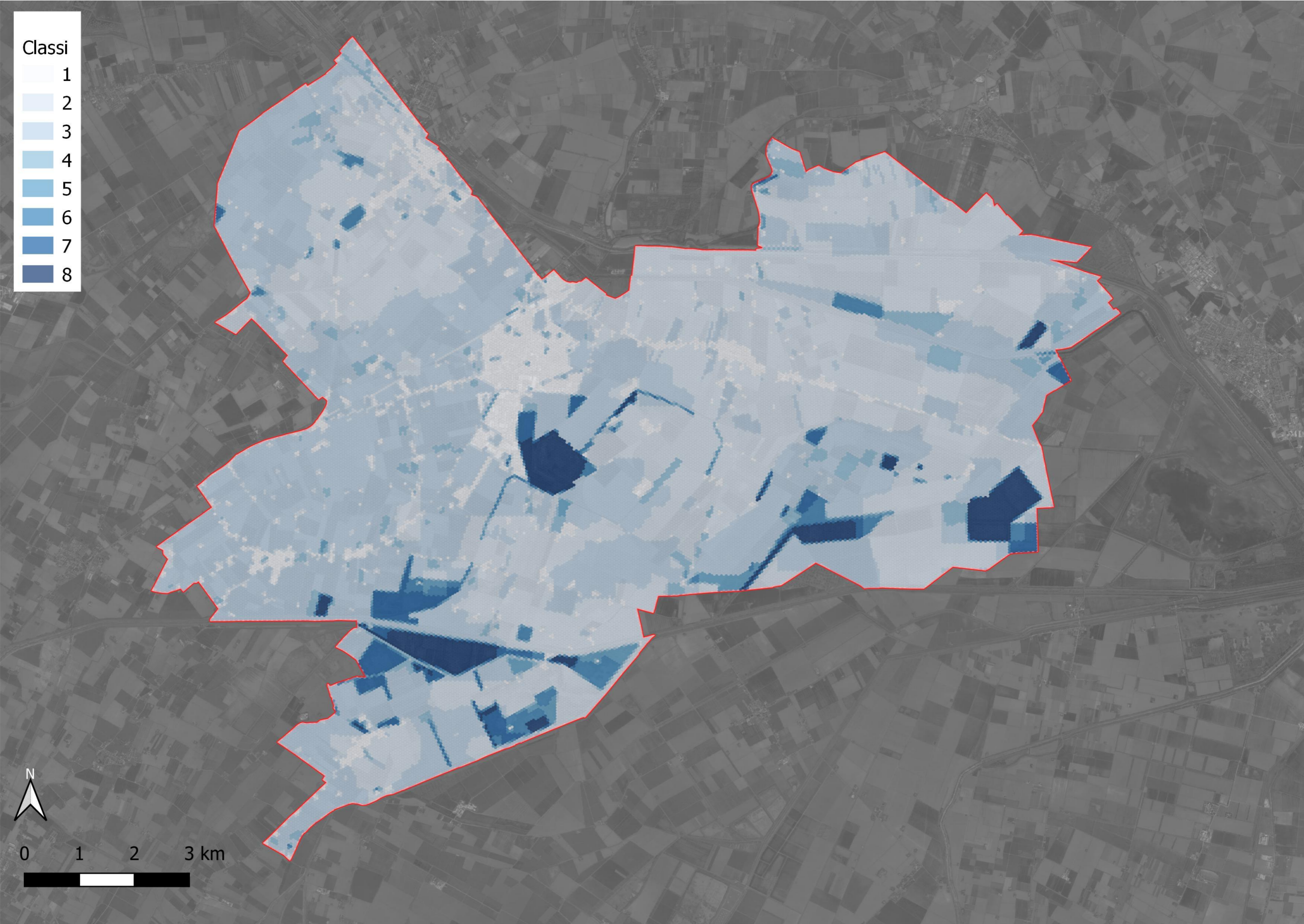
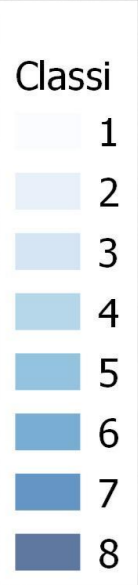
# SF 03: fornitura di materie prime



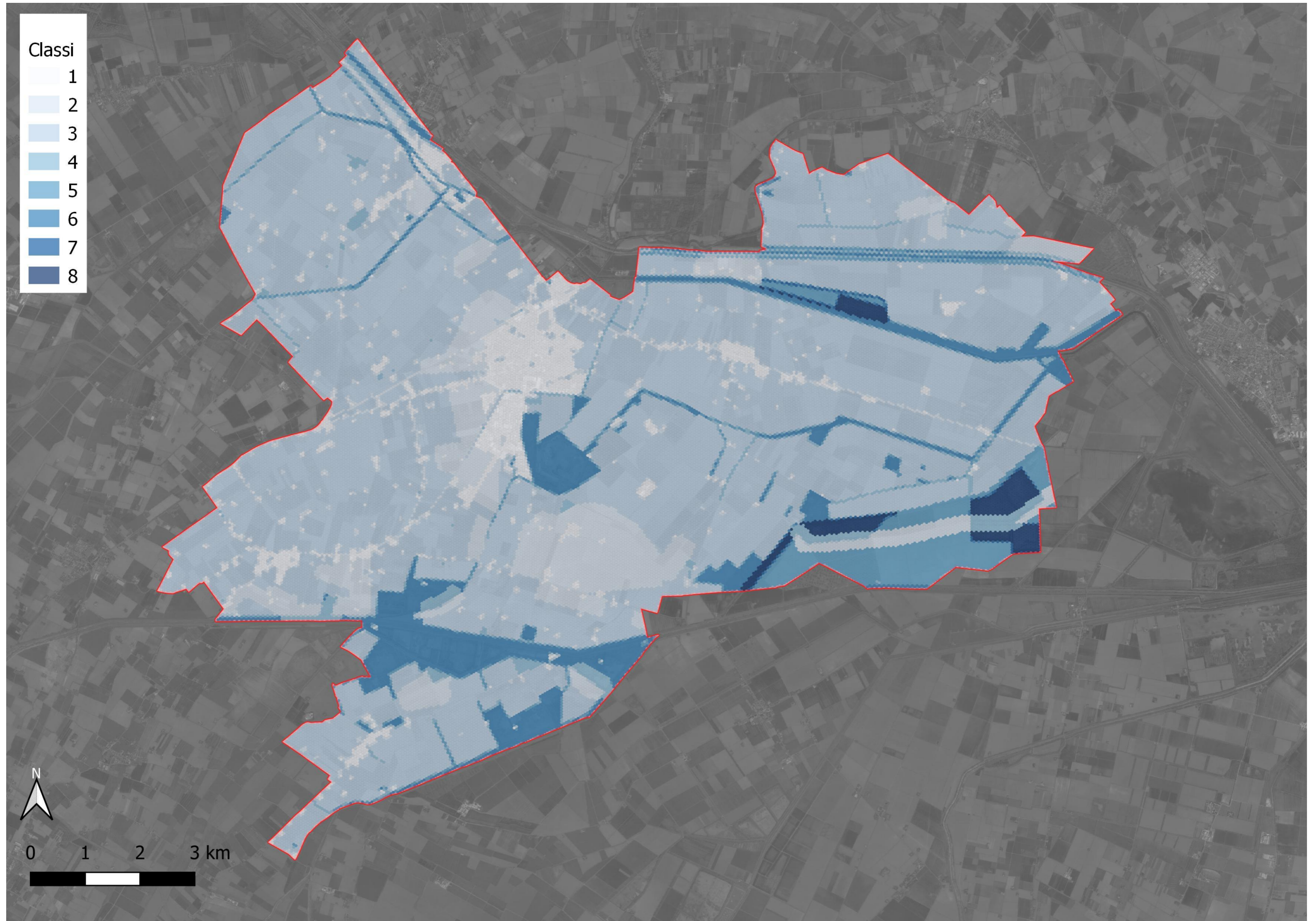
# SR 01: regolazione del ciclo e della qualità delle acque



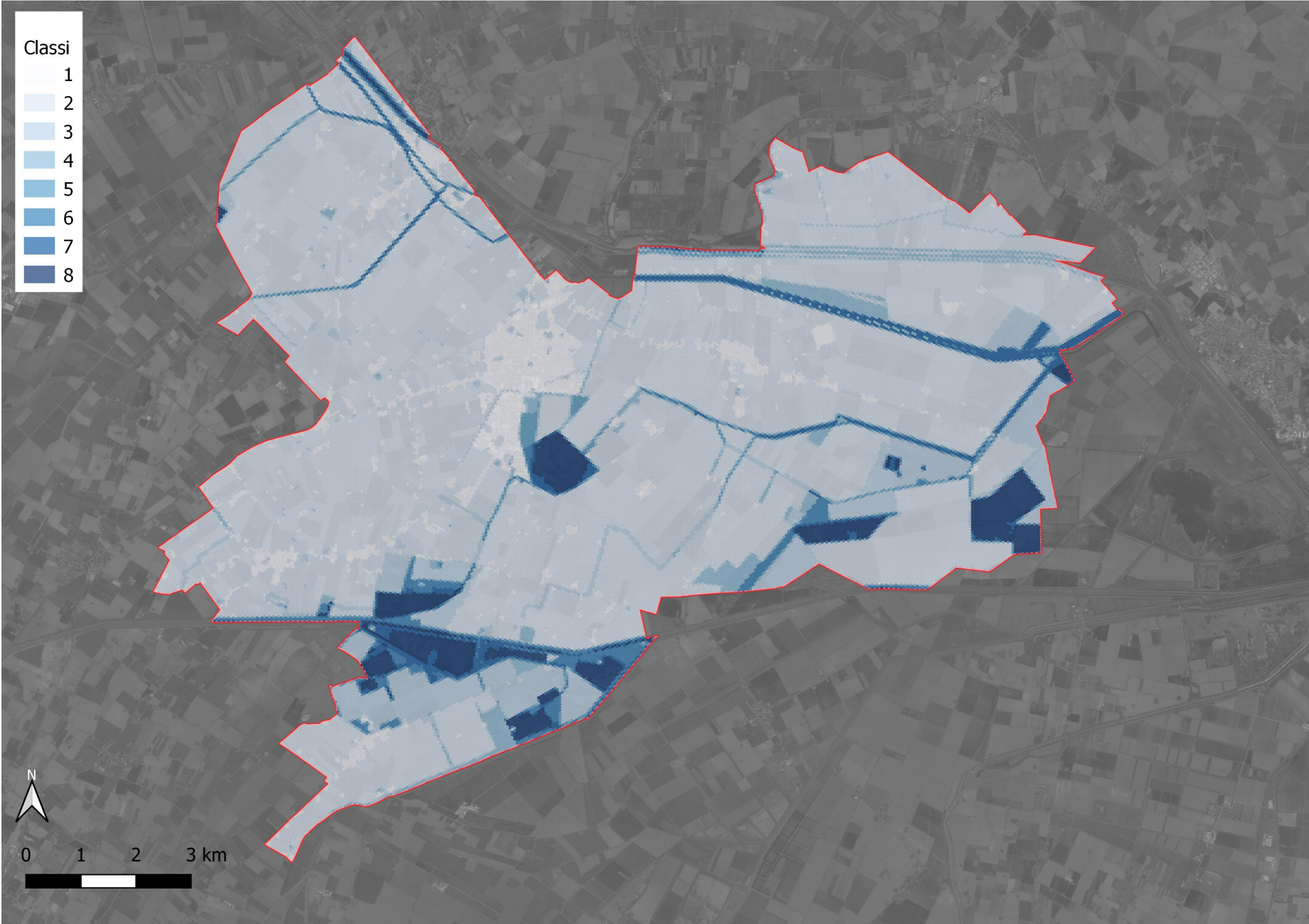

SR 02: miglioramento qualità dell'aria e sequestro di carbonio



# SR 03: protezione dai dissesti idro-geologici



SR 04: biodiversità



# SC 01: valore estetico-paesaggistico



# SC 02: valore culturale-ricreativo

